



LA DIGITALE

Newsletter de Sénégal Numérique SA

SEN SPATIAL

À LA CONQUÊTE DES SATELLITES

POUR LA PRODUCTION DE DONNÉES



Le projet en question

LA TOUCHE SÉNÉGAL NUMÉRIQUE SA

Le pouvoir des données



EDITO : LE POUVOIR DES DONNÉES



1. LE PROJET EN QUESTION

- Plan d'actions
- Impact et importance du projet
- Atelier sur l'usage des données satellitaires



2. LE RÔLE DE SÉNÉGAL NUMÉRIQUE DANS LE PROJET

La parole à ...



Mouhammad Abdallah DIALLO,
Coordonnateur du Groupe
Interinstitutionnel de Coordination et de Concertation en géomatique du Sénégal (GICC)



Khadidiatou Tall,
Community Manager du Projet SEN SPATIAL

3. ÉVÈNEMENTS ET AGENDAS

MAGAL & GAMOU 2023 : le wifi pour accompagner les pèlerins

E-SPORT : le monde du gaming dans les ESS

Déploiement réseau TELRAD zone Centre, Sud et Est en novembre 2023

A G E N D A D U D G

4. CAPITAL HUMAIN EN ACTIONS

Nécrologie

Rappel à Dieu de notre ancien collègue, Alassane Blaise DIAGNE

Octobre Rose

Le personnel de SENUM SA se mobilise pour le dépistage du cancer du sein

5. SÉNÉGAL SERVICES

- Publications récentes
- Procédure du mois
- Formations à venir





ÉDITO : LE POUVOIR DES DONNÉES

Chers lecteurs,

C'est avec un immense plaisir que nous vous présentons cette édition de votre Newsletter consacrée au projet SEN Spatial. Vous l'avez compris, nous changeons de dimension ce mois-ci pour aller à la conquête de l'espace et de ses enjeux immenses.

Le projet SEN Spatial a pour ambition d'accompagner le Sénégal dans la mise en œuvre de son Plan National de Géomatique (PNG) au service de l'écosystème d'innovation dédié à l'usage des données satellitaires sous la présidence de Sénégal Numérique SA. Cette édition sera l'occasion de revenir sur les aspects techniques du projet et les perspectives qui vont s'ouvrir pour l'écosystème.

Cette édition sera aussi l'occasion de mettre en lumière les acteurs majeurs et partenaires du projet et de les interroger sur le potentiel immense du contrôle intégral des données satellitaires.

Un focus sur l'agenda et les événements qui ont rythmé ce mois de Septembre sera à l'ordre du jour, notamment un retour sur les activités phares qui ont marqué le quotidien de Sénégal Numérique.

BONNE LECTURE !

Par Abdourahmane Sarr



SEN SPATIAL: À LA CONQUÊTE DES SATELLITES

Sen SPATIAL est un programme ambitieux qui vise à soutenir et renforcer la dynamique de l'écosystème entrepreneurial et d'innovation autour de l'usage des données satellitaires. Avec comme cible 150.000 bénéficiaires et une couverture effective pour 105 institutions à la fin du projet, le projet compte bien faire du Sénégal un hub de référence en terme d'utilisation de données satellitaires.



- Renforcement des capacités : Renforcer les compétences dans la mobilisation, l'utilisation et le traitement des données satellitaires et consolider la visibilité de la formation universitaire dans le domaine spatial notamment la création d'un Master en géomatique et l'organisation d'université d'été.
- Visibilité et accès aux données : Faciliter le recueil, la visibilité et l'accès à des données satellitaires afin d'en assurer un usage pour tous les acteurs concernés de l'écosystème. Ce volet inclut notamment une mise à jour du portail Géo Sénégal
- Soutien à l'écosystème entrepreneurial : Soutenir l'émergence et l'éclosion des jeunes entreprises innovantes dans le secteur notamment en sensibilisant et en formant les autorités et les acteurs du secteur privé à l'usage des données satellitaires afin d'identifier les demandes ou besoins spécifiques.
- Sensibilisation du grand public et éveil : pour accroître l'intérêt des jeunes pour les données satellitaires et la portée dans le monde. Un partenariat avec l'éducation nationale pour mettre en place des kits pédagogiques pour les élèves notamment dans les matières comme les SVT.

Ces axes majeurs du projet seront réalisés sur la base d'un plan d'action avec des objectifs spécifiques sur toute la durée du projet [Lire l'article](#)

LE PROJET EN QUESTION

Plan d'actions : un projet ambitieux

Sous la houlette de l'Ambassade de France et du Groupe Interinstitutionnel de Coordination et de Concertation en géomatique du Sénégal (GICC) qui est sous la présidence de Sénégal Numérique et l'ensemble des personnes engagées dans la réalisation du projet, un plan d'actions a été ficelé pour mener à bien la mise en œuvre et l'exécution du projet et ses 4 grandes composantes.

Dans toutes les composantes sur le plan général, il s'agira d'harmoniser, notamment sur les indicateurs qui serviront de baromètre à l'état d'avancement du projet.

Pour la composante 1 qui concerne l'aspect essentiel de renforcement en capacité, deux ateliers de co-construction sont prévus au Sénégal et en France avec l'objectif de finaliser un programme pédagogique, notamment un Master en « Sciences spatiales appliquées » à l'USSEIN avec 25 étudiants dont 40 % de femmes. Toujours dans le même sillage du renforcement des capacités, un inventaire détaillé des modules de formations publiques, privées initiales continues sur les données spatiales est au programme ainsi que la création du label qualité « Géosénégal Training ».

Pour la composante 2 qui prend en charge la question de la visibilité et l'accès aux données, il s'agira de faire une étude sur les orientations stratégiques pour le renforcement de l'infrastructure des données géospatiales avec notamment l'intégration des données sur la plateforme GeoPortail. Cette activité sera accompagnée d'une campagne de valorisation et de communication du nouveau site Geoportail.

Pour la composante 3, le projet a pour mot d'ordre la sensibilisation

et la formation des autorités et les acteurs privés à l'usage des données satellitaires et l'accompagnement des jeunes entreprises.

Enfin la composante 4 vise à sensibiliser le grand public et les lycéens sur les enjeux des données satellitaires et accroître l'intérêt sur les questions géospatiales à travers notamment une caravane sur l'espace qui fera le tour des 14 régions en 25 étapes.

Usage des données satellitaires: Retour sur l'atelier d'identification des besoins du secteur dans le cadre du projet Sen Spatial

La maîtrise et l'utilisation des données satellitaires sont au cœur du projet SEN SPATIAL dont les différentes parties prenantes se sont retrouvées du 2 au 4 octobre 2023 à Dakar pour une série d'ateliers visant à identifier les besoins du secteur public dans ce domaine. L'initiative portée conjointement par le Groupe interinstitutionnel de concertation et de coordination en Géomatique et l'Ambassade de France entend soutenir la volonté du Sénégal d'œuvrer à l'émergence d'un écosystème dédié à l'utilisation des données satellitaires. À l'ouverture officielle des travaux, au Centre de Suivi Écologique, les participants se sont penchés sur un large éventail de thématiques sectorielles liées à l'économie bleue, l'agriculture et la sécurité alimentaire mais également à l'aménagement et la gestion du territoire et ont décliné leur contribution à ce projet qui se veut inclusif et participatif.





LE RÔLE DE SÉNÉGAL NUMÉRIQUE DANS LE PROJET

Sénégal Numérique, qui assure la présidence du Groupe Interinstitutionnel de Coordination et de Concertation en géomatique du Sénégal (GICC), est le bras technique du projet. Sénégal Numérique est chargé de la mise en œuvre du projet et de l'harmonisation des procédures ainsi que du suivi. Le respect des axes du projet, la cohérence dans l'exécution ainsi que les délais des chantiers sont dévolus à Sénégal Numérique. Ce rôle de coordination et de back office sied parfaitement à Sénégal Numérique qui, à travers son Unité de gestion de la Géomatique existant dans son organigramme, avait déjà pris en compte les enjeux des données satellitaires dans sa politique.

Le membres du GICC sont:



Ils ont dit :



"Nous voulons mettre à la disposition de cet écosystème des données géographiques thématiques et de référence et permettre aux startups de développer des services à valeur ajoutée. Nous avons tenu des ateliers les 02, 03, 04 octobre 23 avec pour objectif de réfléchir sur trois domaines qui interpellent : l'économie bleue, l'agriculture et la souveraineté alimentaire, l'aménagement du territoire. L'objectif de ces ateliers était de sortir une feuille de route pour identifier la commande publique et les besoins spécifiques du secteur privé en termes d'utilisation des données satellitaires."

Mouhammad Abdallah DIALLO,
Coordonnateur Groupe Interinstitutionnel de
Coordination et de Concertation en
géomatique du Sénégal (GICC)



« Je suis chargée de bâtir une communauté autour du spatial. On avait déjà une page Facebook. On a également ouvert une page sur LinkedIn ainsi que sur Instagram. L'idée est de donner plus de visibilité aux projets au sein de Géo Sénégal, partenaire du projet SEN SPATIAL. Notre objectif est de sensibiliser le grand public. Et j'interviens à ce niveau pour faire connaître les étapes du projet. »

Khadiyatou TALL,
Community Builder du projet SEN SPATIAL



Suivez-nous sur les réseaux sociaux

AGENDAS & EVENEMENTS



MAGAL, GAMOU, E-SPORT : SÉNÉGAL NUMÉRIQUE SUR TOUS LES FRONTS

Tout au long de ce mois de septembre, Sénégal Numérique a vibré au rythme d'un agenda et d'événements phares. Nous revenons essentiellement sur les événements les plus marquants qui ont vu la participation de Sénégal Numérique ainsi que le déploiement d'un dispositif important. [Lire l'article](#)

AGENDA DU DG

LES DERNIERS ÉVÉNEMENTS MARQUANTS

VISITE SUR LES SITES ABRITANT DES INFRASTRUCTURES DE CONNECTIVITÉ DE LA SOCIÉTÉ.



[Lire l'article](#)

[Lire l'article](#)

Lors du Grand Magal et du Gamou, Sénégal Numérique s'est déployé respectivement à Touba, Tivaouane, Kaolack et à Ndiassane pour accompagner les pèlerins dans la connectivité mais aussi à travers des actions sociales.

SIGNATURE D'UNE CONVENTION SÉNÉGAL NUMÉRIQUE ET LA DIRECTION DES BOURSES.



[Lire l'article](#)

Sénégal Numérique à travers la Direction Sénégal Services et son laboratoire d'innovation a scellé un partenariat important avec le monde du gaming sénégalais à travers le Comité National de la Promotion du E-Sport (CONAPES).

JOURNÉE DE DÉTECTION DE L'ÉQUIPE NATIONALE E-SPORT DU SÉNÉGAL



Signature d'une convention entre Sénégal Numérique et le Rectorat de l'UCAD : Fruit de ce partenariat, SENUM SA va assurer la gestion technique du nom de domaine « .SN » qui sera, en outre commercialisé dans les différents espaces Sénégal Services.



[Lire l'article](#)

SOMMET "OPPORTUNITIES IN AFRICA" QUI S'EST DÉROULÉ DU 18 AU 20 SEPTEMBRE 2023 À NEW YORK



AGENDA PRÉVISIONNEL DU MOIS

Lancement de la Web TV de Sénégal Numérique SA


Signature de convention entre Sénégal Numérique et AIBD à DIASS

Lancement Master spécialisé en géomatique

Déploiement réseau TELRAD zone Centre, Sud et Est en novembre 2023

Lancement du Centre de Relation Client de Sénégal Numérique en relation avec Call me

PUBLICATIONS RÉCENTES






Retrouvez la page Sénégal Services de votre département sur Facebook



PROCEDURE DU MOIS



LES FORMATIONS À VENIR

- Formation en gestion de projet  Espace Sénégal Services Foundiougne
- Formation développement Web  Espace Sénégal Services Mbacké
- Formation en informatique  Espace Sénégal Services Thiès



Télécharger l'application Sénégal Services



Suivez nous sur les réseaux sociaux

La direction du capital humain, fidèle à son rôle d'accompagnement et d'amélioration du quotidien des agents, s'est impliquée tout au long de ce mois dans des missions ponctuelles et dans la participation à des événements majeurs du calendrier.



NÉCROLOGIE

C'est avec consternation que nous avons appris le décès le 30 août 2023 le rappel à Dieu de notre ancien collègue, Alassane Blaise DIAGNE.

Nous nous inclinons devant sa mémoire et présentons nos condoléances à sa famille, à l'ensemble du personnel de Sénégal Numérique et à tous les acteurs de l'écosystème du numérique.



TOUS UNIS CONTRE Le cancer du sein

Tenue d'une cérémonie de sensibilisation au dépistage du cancer du sein le mercredi 25 octobre au restaurant de SENUM dans le cadre du mois Octobre rose.



SPORT : CLUB GYM

Reprise des activités du club de fitness qui a acquis un lot d'équipements, un appui du Directeur général, après deux mois de pause.

« Un esprit sain, dans un corps sain »

Sénégal numérique

S.A.

Transformer par l'innovation.



Suivez nous sur les réseaux sociaux